DEPARTEMENT DES BOUCHES DU RHONE
COMMUNE DES PENNES-MIRABEAU
ZAC Des Pallières 2

PLAN DU LOT n°7

DOSSIER	REVISIONS	DATE	MODIFICATIONS	RESPONSABLE
18705-4 Lot n°7	0	25/03/2022	CREATION	MS

GÉOMÈTRE-EXPERT
CHASSELOUP-VALOVERDE-CARRARA
ASSOCIATION DE TOPOGRAPHES GEOMETRES TOPOMEDIA (SELARL D.E.M.GEOTEAM)
ORDRE DES GEOMETRES-EXPERTS N° 0940/0140001
A.T.G.T.S.M
14 RUE E. MERRIOT
13090 AIX EN PROVENCE
TEL:04.42.52.91.20
FAX:04.42.59.35.73
E Mail: atgtsm@atgtsm.fr

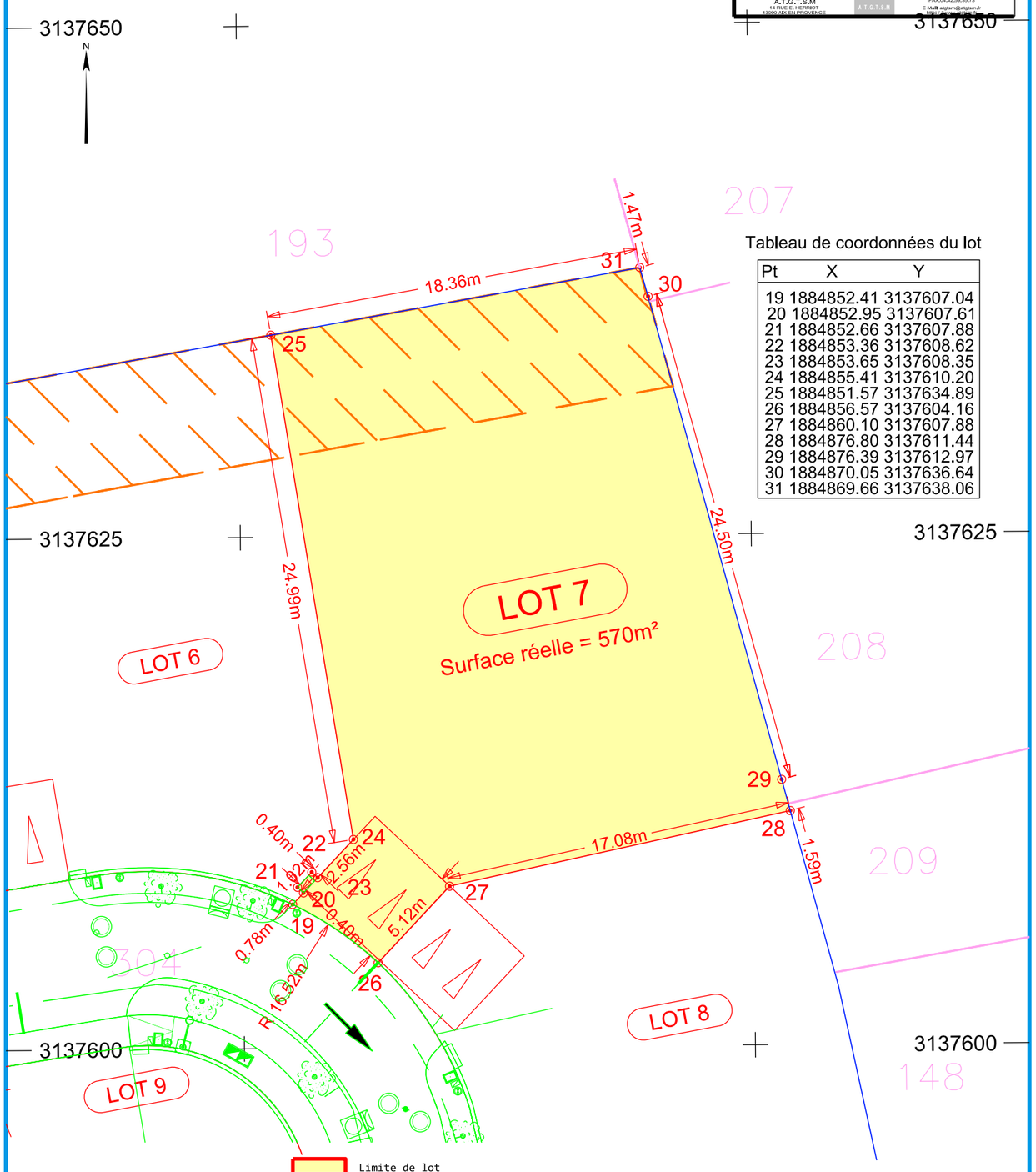

Tableau de coordonnées du lot

Pt	X	Y
19	1884852.41	3137607.04
20	1884852.95	3137607.61
21	1884852.66	3137607.88
22	1884853.36	3137608.62
23	1884853.65	3137608.35
24	1884855.41	3137610.20
25	1884851.57	3137634.89
26	1884856.57	3137604.16
27	1884860.10	3137607.88
28	1884876.80	3137611.44
29	1884876.39	3137612.97
30	1884870.05	3137636.64
31	1884869.66	3137638.06

REFERENCES CADASTRALES
SECTION : CR
LIEU DIT : PALLIERES-OUEST

ECHELLE 1/250

1884850

1884875

Limite de lot
Application des limites cadastrales
Ces limites ne seront définitives qu'après bornage
Limites réelles définies par des bornages antérieurs et par arrêté d'alignement
Projet de voirie d'aprés plan ref. "19336 SPLA ZAC DES PALLIERES-DCE IND C 2022 02 23.dwg"
Servitude non aedificandi (Zone non constructible largeur 6m)
PPNC (places privatives non closes)

1m 5m

NOTA:
COORDONNEES: SYSTEME RGF 93 CC44

EXTRAIT CADASTRAL

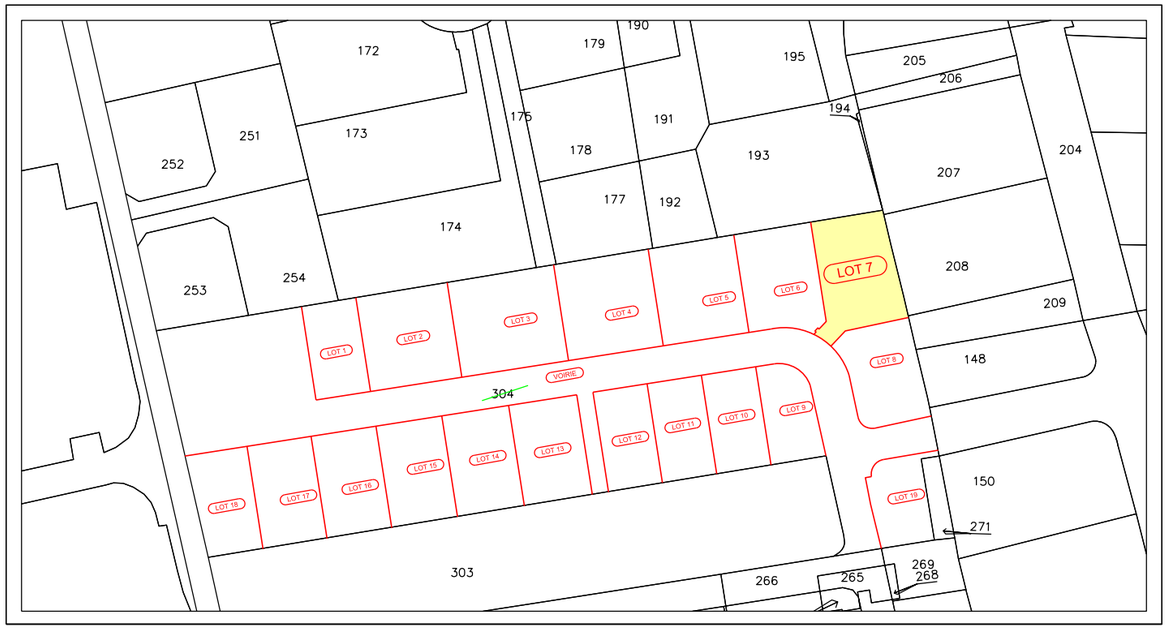

Echelle 1/1500

PLAN DE SITUATION

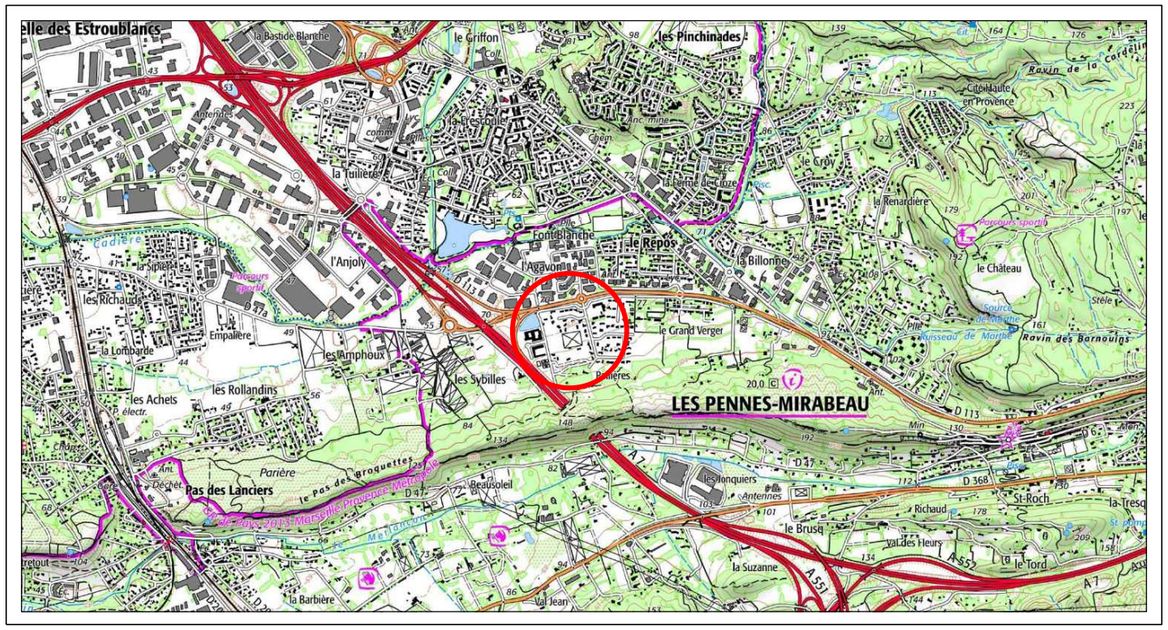

Echelle 1/30000

SECTION CR